

CATALOGO DE BIENES Y ESPACIOS PROTEGIDOS DE ELCIEGO/
ZIEKOKO ONDASUN ETA ESPAZIO BABESTUEN KATALOGOA

ELCIEGO / ZIEKO

ÁLAVA / ARABA
ÁLAVA / ARABA

**ELEMENTOS
MENORES
(RECOGIDOS EN EL
INVENTARIO DE LA
CUADRILLA DE LAGUARDIA-
RIOJA ALAVESA)**

JUNIO/EKAINA
2017

AYUNTAMIENTO DE ELCIEGO. DILIGENCIA: Para hacer constar que el presente documento constituye el Texto Refundido del Plan General de Ordenación Urbana de Elciego y recoge las condiciones establecidas en la Orden Foral nº 96/2017, del Departamento de Medio Ambiente y Urbanismo de la Diputación Foral de Álava, adoptada el 10 de abril de 2017, por la que se aprobó definitivamente con condiciones el expediente de PGOU de Elciego.

Elciego, a 23 de junio de 2017.

El Secretario-Interventor,

Fdo. Armando Blanco Martínez

RABANAQUE Y ASOCIADOS S.L.P.
URBANISMO Y ARQUITECTURA



AYUNTAMIENTO DE ELCIEGO. DILIGENCIA: Para hacer constar que el presente documento constituye el Texto Refundido del Plan General de Ordenación Urbana de Elciego y recoge las condiciones establecidas en la Orden Foral nº 96/2017, del Departamento de Medio Ambiente y Urbanismo de la Diputación Foral de Álava, adoptada el 10 de abril de 2017, por la que se aprobó definitivamente con condiciones el expediente de PGOU de Elciego.

Elciego, a 23 de junio de 2017.

El Secretario-Interventor,

Fdo.: Armando Blanco Martínez

FICHA INDIVIDUALIZADA			
Catálogo de Protección: ELEMENTOS MENORES RECOGIDOS EN EL INVENTARIO DE LA CUADRILLA DE LAGUARDIA-RIOJA ALAVESA			FICHA Nº 71
MUNICIPIO	LOCALIDAD	Protección	GRADO II
ELCIEGO	PARAJE PASADERO		
IDENTIFICACION DEL EDIFICIO	nombre común de la edificación: Chozo		
Referencia Catastral: Polígono 1 / Parcela 119	Dirección U.T.M.: UTM: X 531740, Y 4707946, Z 476		
Propiedad: PRIVADA. PATRIMONIO RURAL. PARTICULARES	Estilo y época: Casetas refugio para uso agrario. Segunda mitad del siglo XIX		
FOTOGRAFIAS GENERALES			
			

AYUNTAMIENTO DE ELCIEGO. DILIGENCIA: Para hacer constar que el presente documento constituye el Texto Refundido del Plan General de Ordenación Urbana de Elciego y recoge las condiciones establecidas en la Orden Foral nº 96/2017, del Departamento de Medio Ambiente y Urbanismo de la Diputación Foral de Álava, adoptada el 10 de abril de 2017, por la que se aprobó definitivamente con condiciones el expediente de PGOU de Elciego.

Elciego, a 23 de junio de 2017.

El Secretario-Interventor,

Fdo.: Armando Blanco Martínez


DESCRIPCIÓN		ESTADO DE CONSERVACIÓN	
		INTERÉS ARQUITECTÓNICO - ALTO INTERÉS HISTÓRICO -ALTO INTERÉS FUNCIONAL -SIN USO	
1:General			
<p>Se trata de una construcción muy sencilla, en este caso casi minúscula, al lado de una viña. En esta zona se denominan “casetas” o “chozo”. En algunos escritos se les llama “guardaviñas”, que podría ser debido a su funcionalidad; pero los “guardaviñas” eran los guardas rurales que se contrataban por parte del ayuntamiento durante los meses de Julio, Agosto y Septiembre para la vigilancia de los frutos en la segunda mitad del s.XIX. La finalidad de estas pequeñas construcciones es clara: servía de refugio a los agricultores ante las inclemencias del tiempo, tormentas, lugar de cobijo con el frío, recoveco para un momento de descanso, etc. durante las labores del campo. Muy especialmente de las viñas, que reclamaban más atención presencial de los agricultores. Los desplazamientos para realizar las labores agrícolas cuando no existía la fuerza mecánica para los trabajos, eran a pie o en mulo; y la jornada laboral, de sol a sol, por lo que disponer de un pequeño refugio, era algo necesario para esas largas jornadas de trabajo.</p> <p>Este chozo es de planta cuadrangular adosado al terreno por su lado norte. Se encuentra ubicado en el término de Carralaguardia, al norte del núcleo urbano de Elciego. El interior es un pequeño receptáculo con el suelo natural, sin pavimento. Esta construido en mampostería, de piedra arenisca, muy tosca, de grandes dimensiones sin argamasa. Acceso adintelado desde el sur con una obra similar al resto del elemento, algo descentrada hacia el este. Cubierta en forma de falsa cúpula con cuatro anillos de lajas bastante toscas y losa cimera. Se aprecian cuatro falsas pechinas. Todo ello se encuentra cubierto por tierra. Precisa de dos cortavientos de mampostería de menor tamaño que la del chozo, situados uno al sur y otro al sureste.</p>			
2: Elementos de especial protección			
Toda la construcción		ARQUITECTÓNICO HISTÓRICO FUNCIONAL	ALTO ALTO SIN USO
GRADO DE PROTECCION II		OBRAS PERMITIDAS.	
1:General.		Tipo de intervención: RESTAURACIÓN CIENTÍFICA Y CONSERVADORA, CONSERVACIÓN Y ORNATO, CONSOLIDACIÓN, DEMOLICIÓN Y REEDIFICACIÓN DE PEQUEÑOS ELEMENTOS SIN QUE AFECTE A LAS FACHADAS O VOLUMEN	
<p>Protección conforme a la Ley 7/1990 de 3 de julio, de patrimonio Cultural Vasco, Decreto 317/2002,y Plan General de Ordenación Urbana de Elciego.</p> <p>Se delimita un entorno de protección de 2 metros alrededor del muro exterior.</p>			
ESQUEMA			
			

AYUNTAMIENTO DE ELCIEGO. DILIGENCIA: Para hacer constar que el presente documento constituye el Texto Refundido del Plan General de Ordenación Urbana de Elciego y recoge las condiciones establecidas en la Orden Foral nº 96/2017, del Departamento de Medio Ambiente y Urbanismo de la Diputación Foral de Álava, adoptada el 10 de abril de 2017, por la que se aprobó definitivamente con condiciones el expediente de PGOU de Elciego.

Elciego, a 23 de junio de 2017.

El Secretario-Interventor,

Fdo.: Armando Blanco Martínez

FICHA INDIVIDUALIZADA			
Catálogo de Protección: ELEMENTOS MENORES RECOGIDOS EN EL INVENTARIO DE LA CUADRILLA DE LAGUARDIA-RIOJA ALAVESA			FICHA Nº 72
MUNICIPIO	LOCALIDAD	Protección	GRADO IV
ELCIEGO	PARAJE LA MEZANA		
IDENTIFICACION DEL EDIFICIO	nombre común de la edificación: Casilla		
Referencia Catastral: Polígono 5 / Parcela 41	Dirección U.T.M.: UTM: X 533410, Y 4705302, Z 406		
Propiedad: PRIVADA. PATRIMONIO RURAL. PARTICULARES	Estilo y época: Casetas refugio para uso agrario. Principios del siglo XX		
FOTOGRAFIAS GENERALES			
			

AYUNTAMIENTO DE ELCIEGO. DILIGENCIA: Para hacer constar que el presente documento constituye el Texto Refundido del Plan General de Ordenación Urbana de Elciego y recoge las condiciones establecidas en la Orden Foral nº 96/2017, del Departamento de Medio Ambiente y Urbanismo de la Diputación Foral de Álava, adoptada el 10 de abril de 2017, por la que se aprobó definitivamente con condiciones el expediente de PGOU de Elciego.

Elciego, a 23 de junio de 2017.

El Secretario-Interventor,

Fdo.: Armando Blanco Martínez


DESCRIPCIÓN		ESTADO DE CONSERVACIÓN	
1:General		INTERÉS ARQUITECTÓNICO - BAJO INTERÉS HISTÓRICO -ALTO INTERÉS FUNCIONAL -SIN USO	
Se trata de una construcción muy sencilla, situada al lado de una viña. En esta zona se denominan “casetas” o "chozo". En algunos escritos se les llama “guardaviñas”, que podría ser debido a su funcionalidad; pero los “guardaviñas” eran los guardas rurales que se contrataban por parte del ayuntamiento durante los meses de Julio, Agosto y Septiembre para la vigilancia de los frutos en la segunda mitad del s.XIX. La finalidad de estas construcciones es clara: servía de refugio a los agricultores ante las inclemencias del tiempo, tormentas, lugar de cobijo con el frío, recoveco para un momento de descanso, etc. durante las labores del campo. Muy especialmente de las viñas, que reclamaban más atención presencial de los agricultores. Los desplazamientos para realizar las labores agrícolas cuando no existía la fuerza mecánica para los trabajos, eran a pie o en mulo; y la jornada laboral, de sol a sol, por lo que disponer de un pequeño refugio, era algo necesario para esas largas jornadas de trabajo.			
Esta casilla tiene planta cuadrangular y está exenta, situada en el extremo SE de Elciego. Es una obra de mampostería irregular de piedra arenisca, con cemento entre juntas. Acceso por un gran vano en su lado sur y en cuyos esquinales se aprecian mampuestos de mayor tamaño. El interior esta pavimentado con una capa de hormigón. Tiene una pequeña ventana en la fachada norte. Tejado a dos aguas con mayor desarrollo hacia el lado meridional. Estructura de madera y cubierta de tejar. En el interior banco de cemento y depósito en el lado izquierdo.			
2: Elementos de especial protección			
Toda la construcción		ARQUITECTÓNICO HISTÓRICO FUNCIONAL	BAJO ALTO SIN USO
GRADO DE PROTECCION IV		OBRAS PERMITIDAS.	
1:General.		Tipo de intervención: RESTAURACIÓN CIENTÍFICA Y CONSERVADORA, CONSERVACIÓN Y ORNATO, CONSOLIDACIÓN, DEMOLICIÓN, REEDIFICACIÓN, REFORMA, AMPLIACIÓN Y NUEVA PLANTA	
Protección conforme a la Ley 7/1990 de 3 de julio, de patrimonio Cultural Vasco, Decreto 317/2002,y Plan General de Ordenación Urbana de Elciego.			
Se delimita un entorno de protección de 2 metros alrededor del muro exterior.			
ESQUEMA			
			

AYUNTAMIENTO DE ELCIEGO. DILIGENCIA: Para hacer constar que el presente documento constituye el Texto Refundido del Plan General de Ordenación Urbana de Elciego y recoge las condiciones establecidas en la Orden Foral nº 96/2017, del Departamento de Medio Ambiente y Urbanismo de la Diputación Foral de Álava, adoptada el 10 de abril de 2017, por la que se aprobó definitivamente con condiciones el expediente de PGOU de Elciego.

Elciego, a 23 de junio de 2017.

El Secretario-Interventor,

Fdo.: Armando Blanco Martínez

FICHA INDIVIDUALIZADA			
Catálogo de Protección: ELEMENTOS MENORES RECOGIDOS EN EL INVENTARIO DE LA CUADRILLA DE LAGUARDIA-RIOJA ALAVESA			FICHA Nº 73
MUNICIPIO	LOCALIDAD	Protección	GRADO II
ELCIEGO	PARAJE EL ESPURO		
IDENTIFICACION DEL EDIFICIO	nombre común de la edificación: Chozo		
Referencia Catastral: Polígono 4 / Parcela 140	Dirección U.T.M.: UTM: X 532931, Y 4706060, Z 460		
Propiedad: PRIVADA. PATRIMONIO RURAL. PARTICULARES	Estilo y época: Casetas refugio para uso agrario. Segunda mitad del siglo XIX		
FOTOGRAFIAS GENERALES			
			

AYUNTAMIENTO DE ELCIEGO. DILIGENCIA: Para hacer constar que el presente documento constituye el Texto Refundido del Plan General de Ordenación Urbana de Elciego y recoge las condiciones establecidas en la Orden Foral nº 96/2017, del Departamento de Medio Ambiente y Urbanismo de la Diputación Foral de Álava, adoptada el 10 de abril de 2017, por la que se aprobó definitivamente con condiciones el expediente de PGOU de Elciego.

Elciego, a 23 de junio de 2017.

El Secretario-Interventor,

Fdo.: Armando Blanco Martínez




DESCRIPCIÓN	ESTADO DE CONSERVACIÓN	
1:General <p>Se trata de una construcción muy sencilla, en este caso casi minúscula, al lado de una viña. En esta zona se denominan “casetas” o “chozo”. En algunos escritos se les llama “guardaviñas”, que podría ser debido a su funcionalidad; pero los “guardaviñas” eran los guardas rurales que se contrataban por parte del ayuntamiento durante los meses de Julio, Agosto y Septiembre para la vigilancia de los frutos en la segunda mitad del s.XIX. La finalidad de estas pequeñas construcciones es clara: servía de refugio a los agricultores ante las inclemencias del tiempo, tormentas, lugar de cobijo con el frío, recoveco para un momento de descanso, etc. durante las labores del campo. Muy especialmente de las viñas, que reclamaban más atención presencial de los agricultores. Los desplazamientos para realizar las labores agrícolas cuando no existía la fuerza mecánica para los trabajos, eran a pie o en mulo; y la jornada laboral, de sol a sol, por lo que disponer de un pequeño refugio, era algo necesario para esas largas jornadas de trabajo.</p> <p>Este chozo es exento y está situado al este de la localidad de Elciego. De planta circular, construido en mampostería irregular arenisca de tamaño medio, revocado con cemento, salvo en el acceso adintelado, situado al sur, y construido con piedras de mayor tamaño a modo de sillarejos. Cubierto con falsa cúpula que parte prácticamente desde la torre del chozo. Está construida por 15 anillos de bloques tallados para evitar en lo posible el escalonamiento de hiladas. Losa cimera. Destaca la forma externa casi cilíndrica.</p>	INTERÉS ARQUITECTÓNICO - ALTO INTERÉS HISTÓRICO -ALTO INTERÉS FUNCIONAL -SIN USO	
2: Elementos de especial protección		
Toda la construcción		

AYUNTAMIENTO DE ELCIEGO. DILIGENCIA: Para hacer constar que el presente documento constituye el Texto Refundido del Plan General de Ordenación Urbana de Elciego y recoge las condiciones establecidas en la Orden Foral nº 96/2017, del Departamento de Medio Ambiente y Urbanismo de la Diputación Foral de Álava, adoptada el 10 de abril de 2017, por la que se aprobó definitivamente con condiciones el expediente de PGOU de Elciego.

Elciego, a 23 de junio de 2017.

El Secretario-Interventor,

Fdo.: Armando Blanco Martínez

GRADO DE PROTECCION II	OBRAS PERMITIDAS.
<p>1:General.</p> <p>Protección conforme a la Ley 7/1990 de 3 de julio, de patrimonio Cultural Vasco, Decreto 317/2002,y Plan General de Ordenación Urbana de Elciego.</p> <p>Se delimita un entorno de protección de 2 metros alrededor del muro exterior.</p>	<p>Tipo de intervención: RESTAURACIÓN CIENTÍFICA Y CONSERVADORA, CONSERVACIÓN Y ORNATO, CONSOLIDACIÓN, DEMOLICIÓN Y REEDIFICACIÓN DE PEQUEÑOS ELEMENTOS SIN QUE AFECTE A LAS FACHADAS O VOLUMEN</p>
ESQUEMA	
	

AYUNTAMIENTO DE ELCIEGO. DILIGENCIA: Para hacer constar que el presente documento constituye el Texto Refundido del Plan General de Ordenación Urbana de Elciego y recoge las condiciones establecidas en la Orden Foral nº 96/2017, del Departamento de Medio Ambiente y Urbanismo de la Diputación Foral de Álava, adoptada el 10 de abril de 2017, por la que se aprobó definitivamente con condiciones el expediente de PGOU de Elciego.

Elciego, a 23 de junio de 2017.

El Secretario-Interventor,

Fdo.: Armando Blanco Martínez


AYUNTAMIENTO DE ELCIEGO. DILIGENCIA: Para hacer constar que el presente documento constituye el Texto Refundido del Plan General de Ordenación Urbana de Elciego y recoge las condiciones establecidas en la Orden Foral nº 96/2017, del Departamento de Medio Ambiente y Urbanismo de la Diputación Foral de Álava, adoptada el 10 de abril de 2017, por la que se aprobó definitivamente con condiciones el expediente de PGOU de Elciego.

Elciego, a 23 de junio de 2017.

El Secretario-Interventor,

Fdo.: Armando Blanco Martínez




FICHA INDIVIDUALIZADA			
Catálogo de Protección: ELEMENTOS MENORES RECOGIDOS EN EL INVENTARIO DE LA CUADRILLA DE LAGUARDIA-RIOJA ALAVESA			FICHA Nº 74
MUNICIPIO	LOCALIDAD	Protección	GRADO II
ELCIEGO	PARAJE EL ESPURILLO		
IDENTIFICACION DEL EDIFICIO	nombre común de la edificación: Chozo		
Referencia Catastral: Polígono 4 / Parcela 230	Dirección U.T.M.: UTM: X 532182, Y 4706175, Z 476		
Propiedad: PRIVADA. PATRIMONIO RURAL. PARTICULARES	Estilo y época: Casetas refugio para uso agrario. Segunda mitad del siglo XIX		
FOTOGRAFIAS GENERALES			
			

AYUNTAMIENTO DE ELCIEGO. DILIGENCIA: Para hacer constar que el presente documento constituye el Texto Refundido del Plan General de Ordenación Urbana de Elciego y recoge las condiciones establecidas en la Orden Foral nº 96/2017, del Departamento de Medio Ambiente y Urbanismo de la Diputación Foral de Álava, adoptada el 10 de abril de 2017, por la que se aprobó definitivamente con condiciones el expediente de PGOU de Elciego.

Elciego, a 23 de junio de 2017.

El Secretario-Interventor,

Fdo.: Armando Blanco Martínez


DESCRIPCIÓN		ESTADO DE CONSERVACIÓN	
1:General		INTERÉS ARQUITECTÓNICO - BAJO INTERÉS HISTÓRICO -ALTO INTERÉS FUNCIONAL -SIN USO	
Se trata de una construcción muy sencilla, en este caso casi minúscula, al lado de una viña. En esta zona se denominan “casetas” o “chozo”. En algunos escritos se les llama “guardaviñas”, que podría ser debido a su funcionalidad; pero los “guardaviñas” eran los guardas rurales que se contrataban por parte del ayuntamiento durante los meses de Julio, Agosto y Septiembre para la vigilancia de los frutos en la segunda mitad del s.XIX. La finalidad de estas pequeñas construcciones es clara: servía de refugio a los agricultores ante las inclemencias del tiempo, tormentas, lugar de cobijo con el frío, recoveco para un momento de descanso, etc. durante las labores del campo. Muy especialmente de las viñas, que reclamaban más atención presencial de los agricultores. Los desplazamientos para realizar las labores agrícolas cuando no existía la fuerza mecánica para los trabajos, eran a pie o en mulo; y la jornada laboral, de sol a sol, por lo que disponer de un pequeño refugio, era algo necesario para esas largas jornadas de trabajo. Pequeño abrigo situado entre los términos de Biolba y Riosalao, al SE de Elciego. Planta cuadrangular con acceso descentrado, adintelado y orientado al sur. Pared de fondo y cubierta en roca natural. Frente y laterales en mampostería tosca.			
2: Elementos de especial protección			
Toda la construcción		ARQUITECTÓNICO HISTÓRICO FUNCIONAL	BAJO ALTO SIN USO
GRADO DE PROTECCION II		OBRAS PERMITIDAS.	
1:General. Protección conforme a la Ley 7/1990 de 3 de julio, de patrimonio Cultural Vasco, Decreto 317/2002,y Plan General de Ordenación Urbana de Elciego. Se delimita un entorno de protección de 2 metros alrededor del muro exterior.		Tipo de intervención: RESTAURACIÓN CIENTÍFICA Y CONSERVADORA, CONSERVACIÓN Y ORNATO, CONSOLIDACIÓN, DEMOLICIÓN Y REEDIFICACIÓN DE PEQUEÑOS ELEMENTOS SIN QUE AFECTE A LAS FACHADAS O VOLUMEN	
ESQUEMA			
			

AYUNTAMIENTO DE ELCIEGO. DILIGENCIA: Para hacer constar que el presente documento constituye el Texto Refundido del Plan General de Ordenación Urbana de Elciego y recoge las condiciones establecidas en la Orden Foral nº 96/2017, del Departamento de Medio Ambiente y Urbanismo de la Diputación Foral de Álava, adoptada el 10 de abril de 2017, por la que se aprobó definitivamente con condiciones el expediente de PGOU de Elciego.

Elciego, a 23 de junio de 2017.

El Secretario-Interventor,

Fdo.: Armando Blanco Martínez

FICHA INDIVIDUALIZADA			
Catálogo de Protección: ELEMENTOS MENORES RECOGIDOS EN EL INVENTARIO DE LA CUADRILLA DE LAGUARDIA-RIOJA ALAVESA			FICHA Nº 75
MUNICIPIO	LOCALIDAD	Protección	GRADO II
ELCIEGO	PARAJE SAN ROQUE		
IDENTIFICACION DEL EDIFICIO	nombre común de la edificación: Chozo		
Referencia Catastral: Polígono 2 / Parcela 297	Dirección U.T.M.: UTM: X 532553, Y 4707465, Z 470		
Propiedad: PRIVADA. PATRIMONIO RURAL. PARTICULARES	Estilo y época: Casetas refugio para uso agrario. Segunda mitad del siglo XIX		
FOTOGRAFIAS GENERALES			
			

AYUNTAMIENTO DE ELCIEGO. DILIGENCIA: Para hacer constar que el presente documento constituye el Texto Refundido del Plan General de Ordenación Urbana de Elciego y recoge las condiciones establecidas en la Orden Foral nº 96/2017, del Departamento de Medio Ambiente y Urbanismo de la Diputación Foral de Álava, adoptada el 10 de abril de 2017, por la que se aprobó definitivamente con condiciones el expediente de PGOU de Elciego.

Elciego, a 23 de junio de 2017.

El Secretario-Interventor,

Fdo.: Armando Blanco Martínez

DESCRIPCIÓN		ESTADO DE CONSERVACIÓN	
1:General		INTERÉS ARQUITECTÓNICO - ALTO INTERÉS HISTÓRICO -ALTO INTERÉS FUNCIONAL -SIN USO	
<p>Se trata de una construcción muy sencilla, en este caso casi minúscula, al lado de una viña. En esta zona se denominan “casetas” o “chozo”. En algunos escritos se les llama “guardaviñas”, que podría ser debido a su funcionalidad; pero los “guardaviñas” eran los guardas rurales que se contrataban por parte del ayuntamiento durante los meses de Julio, Agosto y Septiembre para la vigilancia de los frutos en la segunda mitad del s.XIX. La finalidad de estas pequeñas construcciones es clara: servía de refugio a los agricultores ante las inclemencias del tiempo, tormentas, lugar de cobijo con el frío, recoveco para un momento de descanso, etc. durante las labores del campo. Muy especialmente de las viñas, que reclamaban más atención presencial de los agricultores. Los desplazamientos para realizar las labores agrícolas cuando no existía la fuerza mecánica para los trabajos, eran a pie o en mulo; y la jornada laboral, de sol a sol, por lo que disponer de un pequeño refugio, era algo necesario para esas largas jornadas de trabajo.</p> <p>Esta choza está situada al este de Elciego, en el Término de "Martín Pascual". Construcción de mampostería de piedra arenisca y planta perfectamente circular. Acceso desde el sur, con una entrada de medianas dimensiones, centrada, adintelada y perfectamente definida por piezas de mampuesto mejor calidad y mayor tamaño. Cubierta en forma de falsa cúpula con 7 anillos de mampuestos bien definidos y caja cimera.</p>			
2: Elementos de especial protección			
Toda la construcción		ARQUITECTÓNICO HISTÓRICO FUNCIONAL	ALTO ALTO SIN USO
GRADO DE PROTECCION II		OBRAS PERMITIDAS.	
1:General.		Tipo de intervención: RESTAURACIÓN CIENTÍFICA Y CONSERVADORA, CONSERVACIÓN Y ORNATO, CONSOLIDACIÓN, DEMOLICIÓN Y REEDIFICACIÓN DE PEQUEÑOS ELEMENTOS SIN QUE AFECTE A LAS FACHADAS O VOLUMEN	
<p>Protección conforme a la Ley 7/1990 de 3 de julio, de patrimonio Cultural Vasco, Decreto 317/2002,y Plan General de Ordenación Urbana de Elciego.</p> <p>Se delimita un entorno de protección de 2 metros alrededor del muro exterior.</p>			
ESQUEMA			
			

AYUNTAMIENTO DE ELCIEGO. DILIGENCIA: Para hacer constar que el presente documento constituye el Texto Refundido del Plan General de Ordenación Urbana de Elciego y recoge las condiciones establecidas en la Orden Foral nº 96/2017, del Departamento de Medio Ambiente y Urbanismo de la Diputación Foral de Álava, adoptada el 10 de abril de 2017, por la que se aprobó definitivamente con condiciones el expediente de PGOU de Elciego.

Elciego, a 23 de junio de 2017.

El Secretario-Interventor,

Fdo.: Armando Blanco Martínez

FICHA INDIVIDUALIZADA			
Catálogo de Protección: ELEMENTOS MENORES RECOGIDOS EN EL INVENTARIO DE LA CUADRILLA DE LAGUARDIA-RIOJA ALAVESA			FICHA Nº 76
MUNICIPIO	LOCALIDAD	Protección	GRADO II
ELCIEGO	PARAJE MARTIN PASCUAL		
IDENTIFICACION DEL EDIFICIO	nombre común de la edificación: Chozo		
Referencia Catastral: Polígono 2 / Parcela 264	Dirección U.T.M.: UTM: X 532695, Y 4707793, Z 495		
Propiedad: PRIVADA. PATRIMONIO RURAL. PARTICULARES	Estilo y época: Casetas refugio para uso agrario. Segunda mitad del siglo XIX		
FOTOGRAFIAS GENERALES			
			

AYUNTAMIENTO DE ELCIEGO. DILIGENCIA: Para hacer constar que el presente documento constituye el Texto Refundido del Plan General de Ordenación Urbana de Elciego y recoge las condiciones establecidas en la Orden Foral nº 96/2017, del Departamento de Medio Ambiente y Urbanismo de la Diputación Foral de Álava, adoptada el 10 de abril de 2017, por la que se aprobó definitivamente con condiciones el expediente de PGOU de Elciego.

Elciego, a 23 de junio de 2017.

El Secretario-Interventor,

Fdo.: Armando Blanco Martínez


DESCRIPCIÓN		ESTADO DE CONSERVACIÓN	
1:General Se trata de una construcción muy sencilla, en este caso casi minúscula, al lado de una viña. En esta zona se denominan “casetas” o “chozo”. En algunos escritos se les llama “guardaviñas”, que podría ser debido a su funcionalidad; pero los “guardaviñas” eran los guardas rurales que se contrataban por parte del ayuntamiento durante los meses de Julio, Agosto y Septiembre para la vigilancia de los frutos en la segunda mitad del s.XIX. La finalidad de estas pequeñas construcciones es clara: servía de refugio a los agricultores ante las inclemencias del tiempo, tormentas, lugar de cobijo con el frío, recoveco para un momento de descanso, etc. durante las labores del campo. Muy especialmente de las viñas, que reclamaban más atención presencial de los agricultores. Los desplazamientos para realizar las labores agrícolas cuando no existía la fuerza mecánica para los trabajos, eran a pie o en mulo; y la jornada laboral, de sol a sol, por lo que disponer de un pequeño refugio, era algo necesario para esas largas jornadas de trabajo. Choza al NE del núcleo urbano de Elciego, en el Término de "Martín Pascual". Se trata de una construcción de planta irregular, construida con mampostería de piedra arenisca de tamaño mediano. Acceso desde el sur, centrado y adintelado, algo mas ancho en la parte inferior, y con características de obra similares al del resto de la construcción. Cubierta con mampuestos de mediano tamaño, que le dan forma achatada por la parte superior. Falsa cúpula formada por 9 anillos irregulares de mampostería y losa cimera.		INTERÉS ARQUITECTÓNICO - MEDIO	
		INTERÉS HISTÓRICO -ALTO	
		INTERÉS FUNCIONAL -SIN USO	
2: Elementos de especial protección			
Toda la construcción		ARQUITECTÓNICO HISTÓRICO FUNCIONAL	MEDIO ALTO SIN USO
GRADO DE PROTECCION II		OBRAS PERMITIDAS.	
1:General. Protección conforme a la Ley 7/1990 de 3 de julio, de patrimonio Cultural Vasco, Decreto 317/2002,y Plan General de Ordenación Urbana de Elciego. Se delimita un entorno de protección de 2 metros alrededor del muro exterior.		Tipo de intervención: RESTAURACIÓN CIENTÍFICA Y CONSERVADORA, CONSERVACIÓN Y ORNATO, CONSOLIDACIÓN, DEMOLICIÓN Y REEDIFICACIÓN DE PEQUEÑOS ELEMENTOS SIN QUE AFECTE A LAS FACHADAS O VOLUMEN	
ESQUEMA			
			

AYUNTAMIENTO DE ELCIEGO. DILIGENCIA: Para hacer constar que el presente documento constituye el Texto Refundido del Plan General de Ordenación Urbana de Elciego y recoge las condiciones establecidas en la Orden Foral nº 96/2017, del Departamento de Medio Ambiente y Urbanismo de la Diputación Foral de Álava, adoptada el 10 de abril de 2017, por la que se aprobó definitivamente con condiciones el expediente de PGOU de Elciego.

Elciego, a 23 de junio de 2017.

El Secretario-Interventor,

Fdo.: Armando Blanco Martínez

FICHA INDIVIDUALIZADA			
Catálogo de Protección: ELEMENTOS MENORES RECOGIDOS EN EL INVENTARIO DE LA CUADRILLA DE LAGUARDIA-RIOJA ALAVESA			FICHA Nº 77
MUNICIPIO	LOCALIDAD	Protección	GRADO II
ELCIEGO	PARAJE ARREMULO		
IDENTIFICACION DEL EDIFICIO	nombre común de la edificación: Casilla "La Paloma"		
Referencia Catastral: Polígono 11 / Parcela 328	Dirección U.T.M.: UTM: X 531175, Y 4707821, Z 470		
Propiedad: PRIVADA. PATRIMONIO RURAL. PARTICULARES	Estilo y época: Casetas refugio para uso agrario. Segunda mitad del siglo XIX		
FOTOGRAFIAS GENERALES			
			

AYUNTAMIENTO DE ELCIEGO. DILIGENCIA: Para hacer constar que el presente documento constituye el Texto Refundido del Plan General de Ordenación Urbana de Elciego y recoge las condiciones establecidas en la Orden Foral nº 96/2017, del Departamento de Medio Ambiente y Urbanismo de la Diputación Foral de Álava, adoptada el 10 de abril de 2017, por la que se aprobó definitivamente con condiciones el expediente de PGOU de Elciego.

Elciego, a 23 de junio de 2017.

El Secretario-Interventor,

Fdo.: Armando Blanco Martínez


DESCRIPCIÓN		ESTADO DE CONSERVACIÓN	
1:General Se trata de una construcción muy sencilla, al lado de una viña. En esta zona se denominan “casetas” o “chozo”. Servía de refugio a los agricultores ante las inclemencias del tiempo, tormentas, lugar de cobijo con el frío, recoveco para un momento de descanso, etc. durante las labores del campo. Muy especialmente de las viñas, que reclamaban más atención presencial de los agricultores. Situado en el Término de "La Paloma" al norte de Elciego, muy próximo al núcleo. Casilla exenta de planta rectangular, con acceso centrado en la fachada sur, marcado en sillarejo, incluso el suelo. Es adintelado de grandes dimensiones. Fabrica de muros de mampostería regularizada en hiladas, y esquinas en sillarejo de grandes dimensiones. Cubierta exterior plana con tierra. Lo mas llamativo es la cubierta interior, de losas paralelepípedas talladas. Las losas laterales se acercan comenzando en forma de 2 aguas que no llega a materializar, porque ambos confluyen en una tercera plana. Suelo de tierra batida.		INTERÉS ARQUITECTÓNICO - MEDIO	
		INTERÉS HISTÓRICO -ALTO	
		INTERÉS FUNCIONAL -SIN USO	
2: Elementos de especial protección			
Toda la construcción		ARQUITECTÓNICO HISTÓRICO FUNCIONAL	MEDIO ALTO SIN USO
GRADO DE PROTECCION II		OBRAS PERMITIDAS.	
1:General. Protección conforme a la Ley 7/1990 de 3 de julio, de patrimonio Cultural Vasco, Decreto 317/2002,y Plan General de Ordenación Urbana de Elciego. Se delimita un entorno de protección de 2 metros alrededor del muro exterior.		Tipo de intervención: RESTAURACIÓN CIENTÍFICA Y CONSERVADORA, CONSERVACIÓN Y ORNATO, CONSOLIDACIÓN, DEMOLICIÓN Y REEDIFICACIÓN DE PEQUEÑOS ELEMENTOS SIN QUE AFECTE A LAS FACHADAS O VOLUMEN	
FOTOGRAFIAS DETALLE			
			

AYUNTAMIENTO DE ELCIEGO. DILIGENCIA: Para hacer constar que el presente documento constituye el Texto Refundido del Plan General de Ordenación Urbana de Elciego y recoge las condiciones establecidas en la Orden Foral nº 96/2017, del Departamento de Medio Ambiente y Urbanismo de la Diputación Foral de Álava, adoptada el 10 de abril de 2017, por la que se aprobó definitivamente con condiciones el expediente de PGOU de Elciego.

Elciego, a 23 de junio de 2017.

El Secretario-Interventor,

Fdo.: Armando Blanco Martínez

FICHA INDIVIDUALIZADA			
Catálogo de Protección: ELEMENTOS MENORES RECOGIDOS EN EL INVENTARIO DE LA CUADRILLA DE LAGUARDIA-RIOJA ALAVESA			FICHA Nº 78
MUNICIPIO	LOCALIDAD	Protección	GRADO II
ELCIEGO	PARAJE LA SALOBRE		
IDENTIFICACION DEL EDIFICIO	nombre común de la edificación: Chozo		
Referencia Catastral: Polígono 11 / Parcela 14	Dirección U.T.M.: UTM: X 530855, Y 4707839, Z 465		
Propiedad: PRIVADA. PATRIMONIO RURAL. PARTICULARES	Estilo y época: Casetas refugio para uso agrario. Segunda mitad del siglo XIX		
FOTOGRAFIAS GENERALES			
			

AYUNTAMIENTO DE ELCIEGO. DILIGENCIA: Para hacer constar que el presente documento constituye el Texto Refundido del Plan General de Ordenación Urbana de Elciego y recoge las condiciones establecidas en la Orden Foral nº 96/2017, del Departamento de Medio Ambiente y Urbanismo de la Diputación Foral de Álava, adoptada el 10 de abril de 2017, por la que se aprobó definitivamente con condiciones el expediente de PGOU de Elciego.

Elciego, a 23 de junio de 2017.

El Secretario-Interventor,

Fdo.: Armando Blanco Martínez


DESCRIPCIÓN		ESTADO DE CONSERVACIÓN	
1:General Se trata de una construcción muy sencilla, en este caso casi minúscula, al lado de una viña. En esta zona se denominan “casetas” o “chozo”. En algunos escritos se les llama “guardaviñas”, que podría ser debido a su funcionalidad; pero los “guardaviñas” eran los guardas rurales que se contrataban por parte del ayuntamiento durante los meses de Julio, Agosto y Septiembre para la vigilancia de los frutos en la segunda mitad del s.XIX. La finalidad de estas pequeñas construcciones era servir de refugio a los agricultores ante las inclemencias del tiempo, tormentas, lugar de cobijo con el frío, recoveco para un momento de descanso, etc. durante las labores del campo. Construcción adosada a talud natural. Situada al noroeste del núcleo de Elciego, en el Término de "La Saloba", muy próxima al núcleo. De planta circular, tiene acceso centrado, adintelado y orientado al sur, con mejor obra. Fábrica regular de mampostería con cubierta en falsa cúpula de 7 anillos de lajas regulares al interior, mas losa cimera horadada. Al exterior cubrición de laja y tierra, con acabado adintelado.		INTERÉS ARQUITECTÓNICO - MEDIO	
		INTERÉS HISTÓRICO -ALTO	
		INTERÉS FUNCIONAL -SIN USO	
2: Elementos de especial protección			
Toda la construcción		ARQUITECTÓNICO HISTÓRICO FUNCIONAL	MEDIO ALTO SIN USO
GRADO DE PROTECCION II		OBRAS PERMITIDAS.	
1:General. Protección conforme a la Ley 7/1990 de 3 de julio, de patrimonio Cultural Vasco, Decreto 317/2002,y Plan General de Ordenación Urbana de Elciego. Se delimita un entorno de protección de 2 metros alrededor del muro exterior.		Tipo de intervención: RESTAURACIÓN CIENTÍFICA Y CONSERVADORA, CONSERVACIÓN Y ORNATO, CONSOLIDACIÓN, DEMOLICIÓN Y REEDIFICACIÓN DE PEQUEÑOS ELEMENTOS SIN QUE AFECTE A LAS FACHADAS O VOLUMEN	
ESQUEMA			
			

AYUNTAMIENTO DE ELCIEGO. DILIGENCIA: Para hacer constar que el presente documento constituye el Texto Refundido del Plan General de Ordenación Urbana de Elciego y recoge las condiciones establecidas en la Orden Foral nº 96/2017, del Departamento de Medio Ambiente y Urbanismo de la Diputación Foral de Álava, adoptada el 10 de abril de 2017, por la que se aprobó definitivamente con condiciones el expediente de PGOU de Elciego.

Elciego, a 23 de junio de 2017.

El Secretario-Interventor,

Fdo.: Armando Blanco Martínez

FICHA INDIVIDUALIZADA			
Catálogo de Protección: ELEMENTOS MENORES RECOGIDOS EN EL INVENTARIO DE LA CUADRILLA DE LAGUARDIA-RIOJA ALAVESA			FICHA Nº 79
MUNICIPIO	LOCALIDAD	Protección	GRADO II
ELCIEGO	PARAJE REHOYOS		
IDENTIFICACION DEL EDIFICIO	nombre común de la edificación: Chozo		
Referencia Catastral: Polígono 10 / Parcela 111	Dirección U.T.M.: UTM: X 529956, Y 4707479, Z 520		
Propiedad: PRIVADA. PATRIMONIO RURAL. PARTICULARES	Estilo y época: Casetas refugio para uso agrario. Segunda mitad del siglo XIX		
FOTOGRAFIAS GENERALES			
			

AYUNTAMIENTO DE ELCIEGO. DILIGENCIA: Para hacer constar que el presente documento constituye el Texto Refundido del Plan General de Ordenación Urbana de Elciego y recoge las condiciones establecidas en la Orden Foral nº 96/2017, del Departamento de Medio Ambiente y Urbanismo de la Diputación Foral de Álava, adoptada el 10 de abril de 2017, por la que se aprobó definitivamente con condiciones el expediente de PGOU de Elciego.

Elciego, a 23 de junio de 2017.

El Secretario-Interventor,

Fdo.: Armando Blanco Martínez

DESCRIPCIÓN		ESTADO DE CONSERVACIÓN	
1:General		INTERÉS ARQUITECTÓNICO - MEDIO INTERÉS HISTÓRICO -ALTO INTERÉS FUNCIONAL -SIN USO	
Se trata de una construcción muy sencilla, en este caso casi minúscula, al lado de una viña. En esta zona se denominan “casetas” o “chozo”. En algunos escritos se les llama “guardaviñas”, que podría ser debido a su funcionalidad; pero los “guardaviñas” eran los guardas rurales que se contrataban por parte del ayuntamiento durante los meses de Julio, Agosto y Septiembre para la vigilancia de los frutos en la segunda mitad del s.XIX. La finalidad de estas pequeñas construcciones era servir de refugio a los agricultores ante las inclemencias del tiempo, tormentas, lugar de cobijo con el frío, recoveco para un momento de descanso, etc. durante las labores del campo. Construcción adosada a talud natural. Situada al oeste del núcleo de Elciego, en el Término de "Ladera el Zorro". De planta circular, tiene acceso centrado, adintelado y orientado al sur. Fábrica de mampostería regularizada en hiladas. Acceso diferenciado con obra de sillarejo tallado. Cubierta en falsa cúpula de 5 anillos de lajas trabajadas y regulares. Al exterior cubrición de lajas.			
2: Elementos de especial protección			
Toda la construcción		ARQUITECTÓNICO HISTÓRICO FUNCIONAL	MEDIO ALTO SIN USO
GRADO DE PROTECCION II		OBRAS PERMITIDAS.	
1:General. Protección conforme a la Ley 7/1990 de 3 de julio, de patrimonio Cultural Vasco, Decreto 317/2002,y Plan General de Ordenación Urbana de Elciego. Se delimita un entorno de protección de 2 metros alrededor del muro exterior.		Tipo de intervención: RESTAURACIÓN CIENTÍFICA Y CONSERVADORA, CONSERVACIÓN Y ORNATO, CONSOLIDACIÓN, DEMOLICIÓN Y REEDIFICACIÓN DE PEQUEÑOS ELEMENTOS SIN QUE AFECTE A LAS FACHADAS O VOLUMEN	
ESQUEMA			
			

AYUNTAMIENTO DE ELCIEGO. DILIGENCIA: Para hacer constar que el presente documento constituye el Texto Refundido del Plan General de Ordenación Urbana de Elciego y recoge las condiciones establecidas en la Orden Foral nº 96/2017, del Departamento de Medio Ambiente y Urbanismo de la Diputación Foral de Álava, adoptada el 10 de abril de 2017, por la que se aprobó definitivamente con condiciones el expediente de PGOU de Elciego.

Elciego, a 23 de junio de 2017.

El Secretario-Interventor,

Fdo.: Armando Blanco Martínez

FICHA INDIVIDUALIZADA			
Catálogo de Protección: ELEMENTOS MENORES RECOGIDOS EN EL INVENTARIO DE LA CUADRILLA DE LAGUARDIA-RIOJA ALAVESA			FICHA Nº 80
MUNICIPIO	LOCALIDAD	Protección	GRADO II
ELCIEGO	PARAJE LAGUNILLAS		
IDENTIFICACION DEL EDIFICIO	nombre común de la edificación: Casilla		
Referencia Catastral: Polígono 10 / Parcela 221	Dirección U.T.M.: UTM: X 529102, Y 4707465, Z 535		
Propiedad: PRIVADA. PATRIMONIO RURAL. PARTICULARES	Estilo y época: Casetas refugio para uso agrario. Segunda mitad del siglo XIX		
FOTOGRAFIAS GENERALES			
			

AYUNTAMIENTO DE ELCIEGO. DILIGENCIA: Para hacer constar que el presente documento constituye el Texto Refundido del Plan General de Ordenación Urbana de Elciego y recoge las condiciones establecidas en la Orden Foral nº 96/2017, del Departamento de Medio Ambiente y Urbanismo de la Diputación Foral de Álava, adoptada el 10 de abril de 2017, por la que se aprobó definitivamente con condiciones el expediente de PGOU de Elciego.

Elciego, a 23 de junio de 2017.

El Secretario-Interventor,

Fdo.: Armando Blanco Martínez


DESCRIPCIÓN		ESTADO DE CONSERVACIÓN	
1:General Se trata de una construcción muy sencilla, al lado de una viña, cerca del camino. En esta zona se denominan “casetas” o "chozo". En algunos escritos se les llama “guardaviñas”, que podría ser debido a su funcionalidad; pero los “guardaviñas” eran los guardas rurales que se contrataban por parte del ayuntamiento durante los meses de Julio, Agosto y Septiembre para la vigilancia de los frutos en la segunda mitad del s.XIX. La finalidad de estas pequeñas construcciones era servir de refugio a los agricultores ante las inclemencias del tiempo, tormentas, lugar de cobijo con el frío, recoveco para un momento de descanso, etc. durante las labores del campo. Es una construcción exenta, situada al oeste del municipio en el Término de "Lagunillas". Planta rectangular, con acceso adintelado, descentrado y orientado al sur. Fábrica de mampostería regularizada en hiladas, con acceso y esquinas marcadas con piezas mejores. Cubierta de viguería de troncos de madera, cubierta con laja y tierra. Pendiente hacia el norte. Suelo de tierra batida mas bajo que la cota exterior.		INTERÉS ARQUITECTÓNICO - MEDIO	
		INTERÉS HISTÓRICO -ALTO	
		INTERÉS FUNCIONAL -SIN USO	
2: Elementos de especial protección			
Toda la construcción		ARQUITECTÓNICO HISTÓRICO FUNCIONAL	MEDIO ALTO SIN USO
GRADO DE PROTECCION II		OBRAS PERMITIDAS.	
1:General. Protección conforme a la Ley 7/1990 de 3 de julio, de patrimonio Cultural Vasco, Decreto 317/2002,y Plan General de Ordenación Urbana de Elciego. Se delimita un entorno de protección de 2 metros alrededor del muro exterior.		Tipo de intervención: RESTAURACIÓN CIENTÍFICA Y CONSERVADORA, CONSERVACIÓN Y ORNATO, CONSOLIDACIÓN, DEMOLICIÓN Y REEDIFICACIÓN DE PEQUEÑOS ELEMENTOS SIN QUE AFECTE A LAS FACHADAS O VOLUMEN	
ESQUEMA			
			

AYUNTAMIENTO DE ELCIEGO. DILIGENCIA: Para hacer constar que el presente documento constituye el Texto Refundido del Plan General de Ordenación Urbana de Elciego y recoge las condiciones establecidas en la Orden Foral nº 96/2017, del Departamento de Medio Ambiente y Urbanismo de la Diputación Foral de Álava, adoptada el 10 de abril de 2017, por la que se aprobó definitivamente con condiciones el expediente de PGOU de Elciego.

Elciego, a 23 de junio de 2017.

El Secretario-Interventor,

Fdo.: Armando Blanco Martínez

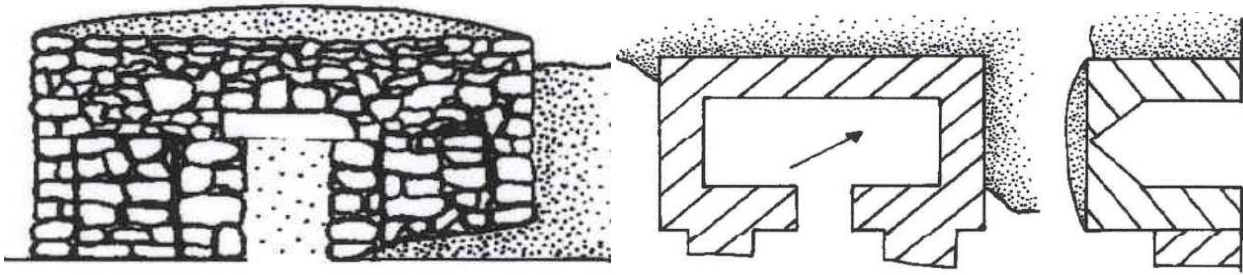
FICHA INDIVIDUALIZADA			
Catálogo de Protección: ELEMENTOS MENORES RECOGIDOS EN EL INVENTARIO DE LA CUADRILLA DE LAGUARDIA-RIOJA ALAVESA			FICHA Nº 81
MUNICIPIO	LOCALIDAD	Protección	GRADO II
ELCIEGO	PARAJE VALDRIZ		
IDENTIFICACION DEL EDIFICIO	nombre común de la edificación: Casilla		
Referencia Catastral: Polígono 8 / Parcela 429	Dirección U.T.M.: UTM: X 530265, Y 4706570, Z 483		
Propiedad: PRIVADA. PATRIMONIO RURAL. PARTICULARES	Estilo y época: Casetas refugio para uso agrario. Segunda mitad del siglo XIX		
FOTOGRAFIAS GENERALES			
			

AYUNTAMIENTO DE ELCIEGO. DILIGENCIA: Para hacer constar que el presente documento constituye el Texto Refundido del Plan General de Ordenación Urbana de Elciego y recoge las condiciones establecidas en la Orden Foral nº 96/2017, del Departamento de Medio Ambiente y Urbanismo de la Diputación Foral de Álava, adoptada el 10 de abril de 2017, por la que se aprobó definitivamente con condiciones el expediente de PGOU de Elciego.

Elciego, a 23 de junio de 2017.

El Secretario-Interventor,

Fdo.: Armando Blanco Martínez


DESCRIPCIÓN		ESTADO DE CONSERVACIÓN	
1:General Casilla situada al oeste del núcleo de Elciego. Se trata de una construcción en mampostería irregular y de grandes dimensiones, de planta rectangular de grandes dimensiones (5,7 m x 4,4 m) con orientación sureste. Destacan los dos grandes contrafuertes que tiene en su frente exterior, entre los que se encuentra situado el acceso, centrado y adintelado, con fabrica similar al resto de la construcción. El techo interior es de grandes lajas bien encuadradas a modo de dos aguas, todo ello cubierto por lajas y tierra. Estado de conservación bueno.		INTERÉS ARQUITECTÓNICO - MEDIO	
		INTERÉS HISTÓRICO -ALTO	
		INTERÉS FUNCIONAL -SIN USO	
2: Elementos de especial protección			
Toda la construcción		ARQUITECTÓNICO HISTÓRICO FUNCIONAL	MEDIO ALTO SIN USO
GRADO DE PROTECCION II		OBRAS PERMITIDAS.	
1:General. Protección conforme a la Ley 7/1990 de 3 de julio, de patrimonio Cultural Vasco, Decreto 317/2002,y Plan General de Ordenación Urbana de Elciego. Se delimita un entorno de protección de 2 metros alrededor del muro exterior.		Tipo de intervención: RESTAURACIÓN CIENTÍFICA Y CONSERVADORA, CONSERVACIÓN Y ORNATO, CONSOLIDACIÓN, DEMOLICIÓN Y REEDIFICACIÓN DE PEQUEÑOS ELEMENTOS SIN QUE AFECTE A LAS FACHADAS O VOLUMEN	
ESQUEMA			
			

AYUNTAMIENTO DE ELCIEGO. DILIGENCIA: Para hacer constar que el presente documento constituye el Texto Refundido del Plan General de Ordenación Urbana de Elciego y recoge las condiciones establecidas en la Orden Foral nº 96/2017, del Departamento de Medio Ambiente y Urbanismo de la Diputación Foral de Álava, adoptada el 10 de abril de 2017, por la que se aprobó definitivamente con condiciones el expediente de PGOU de Elciego.

Elciego, a 23 de junio de 2017.

El Secretario-Interventor,

Fdo.: Armando Blanco Martínez

FICHA INDIVIDUALIZADA			
Catálogo de Protección: ELEMENTOS MENORES RECOGIDOS EN EL INVENTARIO DE LA CUADRILLA DE LAGUARDIA-RIOJA ALAVESA			FICHA Nº 82
MUNICIPIO	LOCALIDAD	Protección	GRADO IV
ELCIEGO	PARAJE MEZANA		
IDENTIFICACION DEL EDIFICIO	nombre común de la edificación: Corral		
Referencia Catastral: Polígono 4 / Parcela 206	Dirección U.T.M.: UTM: X 532884, Y 4705817, Z 415		
Propiedad: PRIVADA. PATRIMONIO RURAL. PARTICULARES	Estilo y época: Corral y casilla para uso ganadero. Segunda mitad del siglo XIX		
FOTOGRAFIAS GENERALES			
			

AYUNTAMIENTO DE ELCIEGO. DILIGENCIA: Para hacer constar que el presente documento constituye el Texto Refundido del Plan General de Ordenación Urbana de Elciego y recoge las condiciones establecidas en la Orden Foral nº 96/2017, del Departamento de Medio Ambiente y Urbanismo de la Diputación Foral de Álava, adoptada el 10 de abril de 2017, por la que se aprobó definitivamente con condiciones el expediente de PGOU de Elciego.

Elciego, a 23 de junio de 2017.

El Secretario-Interventor,

Fdo.: Armando Blanco Martínez


DESCRIPCIÓN		ESTADO DE CONSERVACIÓN	
1:General		INTERÉS ARQUITECTÓNICO - RUINA INTERÉS HISTÓRICO -ALTO INTERÉS FUNCIONAL -SIN USO	
1.1: Volumetría			
Corral situado al sureste de la localidad de Elciego, en el Término de "La Mezana". De planta rectangular, se encuentra totalmente en ruinas. se aprecian en la fachada SE dos accesos. la mayor parte es de mampostería de piedra arenisca, con esquinas y vanos de sillares de arenisca de gran tamaño. Se aprecia que la cubierta era a un agua hacia el SE. Se aprecian los mechinales de las vigas de un piso superior, del que no quedan restos. Este muro presenta daños en la parte inferior. Del redil solo se conserva una gran puerta en la fachada SE, construida con sillería de buena factura y grandes dimensiones. Se encuentra a unos 8 metros del corral y puede que su longitud fuese la misma que este, pero dado el estado ruinoso en el que se encuentra no se ha podido determinar.			
2: Elementos de especial protección			
Toda la construcción		ARQUITECTÓNICO HISTÓRICO FUNCIONAL	RUINA ALTO SIN USO
GRADO DE PROTECCION IV		OBRAS PERMITIDAS.	
1:General.		Tipo de intervención: RESTAURACIÓN CIENTÍFICA Y CONSERVADORA, CONSERVACIÓN Y ORNATO, CONSOLIDACIÓN, DEMOLICIÓN, REEDIFICACIÓN y REFORMA	
Protección conforme a la Ley 7/1990 de 3 de julio, de patrimonio Cultural Vasco, Decreto 317/2002,y Plan General de Ordenación Urbana de Elciego.			
ESQUEMA			
			

AYUNTAMIENTO DE ELCIEGO. DILIGENCIA: Para hacer constar que el presente documento constituye el Texto Refundido del Plan General de Ordenación Urbana de Elciego y recoge las condiciones establecidas en la Orden Foral nº 96/2017, del Departamento de Medio Ambiente y Urbanismo de la Diputación Foral de Álava, adoptada el 10 de abril de 2017, por la que se aprobó definitivamente con condiciones el expediente de PGOU de Elciego.

Elciego, a 23 de junio de 2017.

El Secretario-Interventor,

Fdo.: Armando Blanco Martínez

FICHA INDIVIDUALIZADA			
Catálogo de Protección: ELEMENTOS MENORES RECOGIDOS EN EL INVENTARIO DE LA CUADRILLA DE LAGUARDIA-RIOJA ALAVESA			FICHA Nº 83
MUNICIPIO	LOCALIDAD	Protección	GRADO IV
ELCIEGO	PARAJE EL ESPURO		
IDENTIFICACION DEL EDIFICIO	nombre común de la edificación: Corral		
Referencia Catastral: Polígono 4 / Parcela 98	Dirección U.T.M.: UTM: X 532830, Y 4705833, Z 414		
Propiedad: PRIVADA. PATRIMONIO RURAL. PARTICULARES	Estilo y época: Corral y casa para uso ganadero. Segunda mitad del siglo XIX		
FOTOGRAFIAS GENERALES			
			

AYUNTAMIENTO DE ELCIEGO. DILIGENCIA: Para hacer constar que el presente documento constituye el Texto Refundido del Plan General de Ordenación Urbana de Elciego y recoge las condiciones establecidas en la Orden Foral nº 96/2017, del Departamento de Medio Ambiente y Urbanismo de la Diputación Foral de Álava, adoptada el 10 de abril de 2017, por la que se aprobó definitivamente con condiciones el expediente de PGOU de Elciego.

Elciego, a 23 de junio de 2017.

El Secretario-Interventor,

Fdo.: Armando Blanco Martínez

DESCRIPCIÓN		ESTADO DE CONSERVACIÓN	
		INTERÉS ARQUITECTÓNICO - RUINA INTERÉS HISTÓRICO -ALTO INTERÉS FUNCIONAL -SIN USO	
1:General			
1.1: Volumetría			
Construcción situada al SE del núcleo urbano de Elciego, en el Término de "La Mezana". Según Víctorino Palacios, fuentes orales identifican el edificio como la vivienda de los molineros de la industria "La Mezana", distante escasos metros hacia el Ebro. Lo insalubre del terreno pantanoso donde se ubicaba el molino hizo necesario separar la producción harinera de la vivienda de los encargados. Se encuentra en estado ruinoso. De planta rectangular, construida en su mayor parte con mampostería de piedra arenisca y con sillarejo en esquinas y huecos. El acceso se situaba en la fachada sur, actualmente solo se aprecia su anchura y ubicación en las hiladas inferiores. Tiene en total seis ventanas, dos en la fachada este, una al norte y tres al oeste. En el interior se observan los restos de un muro dirección este oeste, formando dos crujías. El muro del fondo esta deteriorado en su base. Presenta mechinales de una estructura para piso superior. Parece que la cubierta era a dos aguas, pero actualmente no de conserva.			
2: Elementos de especial protección			
Toda la construcción		ARQUITECTÓNICO HISTÓRICO FUNCIONAL	RUINA ALTO SIN USO
GRADO DE PROTECCION IV		OBRAS PERMITIDAS.	
1:General.		Tipo de intervención: RESTAURACIÓN CIENTÍFICA Y CONSERVADORA, CONSERVACIÓN Y ORNATO, CONSOLIDACIÓN, DEMOLICIÓN, REEDIFICACIÓN Y REFORMA	
Protección conforme a la Ley 7/1990 de 3 de julio, de patrimonio Cultural Vasco, Decreto 317/2002,y Plan General de Ordenación Urbana de Elciego.			
ESQUEMA			
			

AYUNTAMIENTO DE ELCIEGO. DILIGENCIA: Para hacer constar que el presente documento constituye el Texto Refundido del Plan General de Ordenación Urbana de Elciego y recoge las condiciones establecidas en la Orden Foral nº 96/2017, del Departamento de Medio Ambiente y Urbanismo de la Diputación Foral de Álava, adoptada el 10 de abril de 2017, por la que se aprobó definitivamente con condiciones el expediente de PGOU de Elciego.

Elciego, a 23 de junio de 2017.

El Secretario-Interventor,

Fdo.: Armando Blanco Martínez

FICHA INDIVIDUALIZADA			
Catálogo de Protección: ELEMENTOS MENORES RECOGIDOS EN EL INVENTARIO DE LA CUADRILLA DE LAGUARDIA-RIOJA ALAVESA			FICHA Nº 84
MUNICIPIO	LOCALIDAD	Protección	GRADO IV
ELCIEGO	PARAJE EL MONTE		
IDENTIFICACION DEL EDIFICIO	nombre común de la edificación: Corral		
Referencia Catastral: Polígono 7 / Parcela 258	Dirección U.T.M.: UTM: X 529848, Y 4704892, Z 420		
Propiedad: PRIVADA. PATRIMONIO RURAL. PARTICULARES	Estilo y época: Corral y casa para uso ganadero. Segunda mitad del siglo XIX		
FOTOGRAFIAS GENERALES			
			

AYUNTAMIENTO DE ELCIEGO. DILIGENCIA: Para hacer constar que el presente documento constituye el Texto Refundido del Plan General de Ordenación Urbana de Elciego y recoge las condiciones establecidas en la Orden Foral nº 96/2017, del Departamento de Medio Ambiente y Urbanismo de la Diputación Foral de Álava, adoptada el 10 de abril de 2017, por la que se aprobó definitivamente con condiciones el expediente de PGOU de Elciego.

Elciego, a 23 de junio de 2017.

El Secretario-Interventor,

Fdo.: Armando Blanco Martínez

DESCRIPCIÓN		ESTADO DE CONSERVACIÓN	
1:General		INTERÉS ARQUITECTÓNICO - RUINA INTERÉS HISTÓRICO -ALTO INTERÉS FUNCIONAL -SIN USO	
1.1: Volumetría			
Corral en ruinas situado entre el término de el Barranco de Cerio y Valderejo. Construido en mampostería de piedra arenisca con piezas de sillarejo en las esquinas. El muro situado al NO es de carga y presenta mayor desarrollo vertical con una sección distinta en tres tramos escalonados, de mayor grosor el de la parte inferior. En el se aprecian mechinales para un piso superior. Acceso desde el SE, pero apenas queda altura. Ventana pequeña es este paño. En el interior se aprecia un muro central que divide transversalmente el edificio en dos partes. No se aprecian restos del redil.			
2: Elementos de especial protección			
Toda la construcción		ARQUITECTÓNICO HISTÓRICO FUNCIONAL	RUINA ALTO SIN USO
GRADO DE PROTECCION IV		OBRAS PERMITIDAS.	
1:General.		Tipo de intervención: RESTAURACIÓN CIENTÍFICA Y CONSERVADORA, CONSERVACIÓN Y ORNATO, CONSOLIDACIÓN, DEMOLICIÓN, REEDIFICACIÓN Y REFORMA	
Protección conforme a la Ley 7/1990 de 3 de julio, de patrimonio Cultural Vasco, Decreto 317/2002,y Plan General de Ordenación Urbana de Elciego.			
FOTOGRAFIAS DETALLE			

AYUNTAMIENTO DE ELCIEGO. DILIGENCIA: Para hacer constar que el presente documento constituye el Texto Refundido del Plan General de Ordenación Urbana de Elciego y recoge las condiciones establecidas en la Orden Foral nº 96/2017, del Departamento de Medio Ambiente y Urbanismo de la Diputación Foral de Álava, adoptada el 10 de abril de 2017, por la que se aprobó definitivamente con condiciones el expediente de PGOU de Elciego.

Elciego, a 23 de junio de 2017.

El Secretario-Interventor,

Fdo.: Armando Blanco Martínez

FICHA INDIVIDUALIZADA			
Catálogo de Protección: ELEMENTOS MENORES RECOGIDOS EN EL INVENTARIO DE LA CUADRILLA DE LAGUARDIA-RIOJA ALAVESA			FICHA Nº 85
MUNICIPIO	LOCALIDAD	Protección	GRADO IV
ELCIEGO	ELCIEGO		
IDENTIFICACION DEL EDIFICIO	nombre común de la edificación: Fuente		
Referencia Catastral: UTM: X 531450, Y 4707249, Z 461	Dirección U.T.M.: Plaza La Florida		
Propiedad: PRIVADA. PATRIMONIO RURAL. PARTICULARES	Estilo y época: Fuente de la década de los 80 del siglo XX		
FOTOGRAFIAS GENERALES			
			

AYUNTAMIENTO DE ELCIEGO. DILIGENCIA: Para hacer constar que el presente documento constituye el Texto Refundido del Plan General de Ordenación Urbana de Elciego y recoge las condiciones establecidas en la Orden Foral nº 96/2017, del Departamento de Medio Ambiente y Urbanismo de la Diputación Foral de Álava, adoptada el 10 de abril de 2017, por la que se aprobó definitivamente con condiciones el expediente de PGOU de Elciego.

Elciego, a 23 de junio de 2017.

El Secretario-Interventor,

Fdo.: Armando Blanco Martínez

DESCRIPCIÓN		ESTADO DE CONSERVACIÓN	
1:General		INTERÉS ARQUITECTÓNICO - -- INTERÉS HISTÓRICO -MEDIO INTERÉS FUNCIONAL -SIN USO	
Fuente de forja, estandarizada de doble caño axial. También sirve para sujetar cuatro farolas de pequeño tamaño.			
2: Elementos de especial protección			
El conjunto de fuente de hierro y farolas		ARQUITECTÓNICO HISTÓRICO FUNCIONAL	-- MEDIO ALTO
GRADO DE PROTECCION IV		OBRAS PERMITIDAS.	
1:General.		Tipo de intervención: RESTAURACIÓN CIENTÍFICA Y CONSERVADORA, CONSERVACIÓN Y ORNATO, CONSOLIDACIÓN, SUSTITUCION POR UNA REPLICA	
Protección conforme a la Ley 7/1990 de 3 de julio, de patrimonio Cultural Vasco, Decreto 317/2002, , Plan Especial del Casco Histórico de Elciego y Plan General de Ordenación Urbana de Elciego.			
FOTOGRAFIAS DETALLE			

AYUNTAMIENTO DE ELCIEGO. DILIGENCIA: Para hacer constar que el presente documento constituye el Texto Refundido del Plan General de Ordenación Urbana de Elciego y recoge las condiciones establecidas en la Orden Foral nº 96/2017, del Departamento de Medio Ambiente y Urbanismo de la Diputación Foral de Álava, adoptada el 10 de abril de 2017, por la que se aprobó definitivamente con condiciones el expediente de PGOU de Elciego.

Elciego, a 23 de junio de 2017.

El Secretario-Interventor,

Fdo.: Armando Blanco Martínez

FICHA INDIVIDUALIZADA			
Catálogo de Protección: ELEMENTOS MENORES RECOGIDOS EN EL INVENTARIO DE LA CUADRILLA DE LAGUARDIA-RIOJA ALAVESA			FICHA Nº 86
MUNICIPIO	LOCALIDAD	Protección	GRADO IV
ELCIEGO	ELCIEGO		
IDENTIFICACION DEL EDIFICIO	nombre común de la edificación: Fuente		
Referencia Catastral: Polígono 12 / Parcela 184	Dirección U.T.M.: UTM: X 531314, Y 4707244, Z 464		
Propiedad: PRIVADA. PATRIMONIO RURAL. PARTICULARES	Estilo y época: Fuente de finales de la década de los 90 del siglo XX		
FOTOGRAFIAS GENERALES			
			

AYUNTAMIENTO DE ELCIEGO. DILIGENCIA: Para hacer constar que el presente documento constituye el Texto Refundido del Plan General de Ordenación Urbana de Elciego y recoge las condiciones establecidas en la Orden Foral nº 96/2017, del Departamento de Medio Ambiente y Urbanismo de la Diputación Foral de Álava, adoptada el 10 de abril de 2017, por la que se aprobó definitivamente con condiciones el expediente de PGOU de Elciego.

Elciego, a 23 de junio de 2017.

El Secretario-Interventor,

Fdo.: Armando Blanco Martínez

DESCRIPCIÓN	ESTADO DE CONSERVACIÓN	
1:General	INTERÉS ARQUITECTÓNICO, HISTÓRICO Y/O FUNCIONAL	
Fuente de forja, sobre peana de hormigón, situada en el núcleo, un espacio abierto de la calle Capitán Gallarza.	ARQUITECTÓNICO HISTÓRICO FUNCIONAL	-- MEDIO ALTO
2: Elementos de especial protección		
Toda la fuente	ARQUITECTÓNICO HISTÓRICO FUNCIONAL	-- MEDIO ALTO
GRADO DE PROTECCION IV	OBRAS PERMITIDAS.	
1:General.	Tipo de intervención: RESTAURACIÓN CIENTÍFICA Y CONSERVADORA, CONSERVACIÓN Y ORNATO, CONSOLIDACIÓN, SUSTITUCION POR UNA REPLICA	



AYUNTAMIENTO DE ELCIEGO. DILIGENCIA: Para hacer constar que el presente documento constituye el Texto Refundido del Plan General de Ordenación Urbana de Elciego y recoge las condiciones establecidas en la Orden Foral nº 96/2017, del Departamento de Medio Ambiente y Urbanismo de la Diputación Foral de Álava, adoptada el 10 de abril de 2017, por la que se aprobó definitivamente con condiciones el expediente de PGOU de Elciego.

Elciego, a 23 de junio de 2017.

El Secretario-Interventor,

Fdo.: Armando Blanco Martínez

FICHA INDIVIDUALIZADA			
Catálogo de Protección: ELEMENTOS MENORES RECOGIDOS EN EL INVENTARIO DE LA CUADRILLA DE LAGUARDIA-RIOJA ALAVESA			FICHA Nº 87
MUNICIPIO	LOCALIDAD	Protección	GRADO IV
ELCIEGO	ELCIEGO		
IDENTIFICACION DEL EDIFICIO	nombre común de la edificación: Fuente		
Referencia Catastral: Polígono 12 / Parcela 3	Dirección U.T.M.: UTM: X 531408, Y 4707423, Z 458		
Propiedad: PRIVADA. PATRIMONIO RURAL. PARTICULARES	Estilo y época: Fuente de finales de la década de los 90 del siglo XX		
FOTOGRAFIAS GENERALES			
			

AYUNTAMIENTO DE ELCIEGO. DILIGENCIA: Para hacer constar que el presente documento constituye el Texto Refundido del Plan General de Ordenación Urbana de Elciego y recoge las condiciones establecidas en la Orden Foral nº 96/2017, del Departamento de Medio Ambiente y Urbanismo de la Diputación Foral de Álava, adoptada el 10 de abril de 2017, por la que se aprobó definitivamente con condiciones el expediente de PGOU de Elciego.

Elciego, a 23 de junio de 2017.

El Secretario-Interventor,

Fdo.: Armando Blanco Martínez

DESCRIPCIÓN		ESTADO DE CONSERVACIÓN	
1:General		INTERÉS ARQUITECTÓNICO, HISTÓRICO Y/O FUNCIONAL	
Fuente de forja, estandarizada, sobre cama de hormigón, situada en un espacio ajardinado de la calle Norte, junto a la cruz.		ARQUITECTÓNICO HISTÓRICO FUNCIONAL	-- MEDIO ALTO
2: Elementos de especial protección			
La fuente de fundición		ARQUITECTÓNICO HISTÓRICO FUNCIONAL	-- MEDIO ALTO
GRADO DE PROTECCION IV		OBRAS PERMITIDAS.	
1:General.		Tipo de intervención: RESTAURACIÓN CIENTÍFICA Y CONSERVADORA, CONSERVACIÓN Y ORNATO, CONSOLIDACIÓN, SUSTITUCION POR UNA REPLICA	
Protección conforme a la Ley 7/1990 de 3 de julio, de patrimonio Cultural Vasco, Decreto 317/2002, , Plan Especial del Casco Histórico de Elciego y Plan General de Ordenación Urbana de Elciego.			
FOTOGRAFIAS DETALLE			

AYUNTAMIENTO DE ELCIEGO. DILIGENCIA: Para hacer constar que el presente documento constituye el Texto Refundido del Plan General de Ordenación Urbana de Elciego y recoge las condiciones establecidas en la Orden Foral nº 96/2017, del Departamento de Medio Ambiente y Urbanismo de la Diputación Foral de Álava, adoptada el 10 de abril de 2017, por la que se aprobó definitivamente con condiciones el expediente de PGOU de Elciego.

Elciego, a 23 de junio de 2017.

El Secretario-Interventor,

Fdo.: Armando Blanco Martínez

FICHA INDIVIDUALIZADA			
Catálogo de Protección: ELEMENTOS MENORES RECOGIDOS EN EL INVENTARIO DE LA CUADRILLA DE LAGUARDIA-RIOJA ALAVESA			FICHA Nº 88
MUNICIPIO	LOCALIDAD	Protección	GRADO IV
ELCIEGO	PARAJE DEHESILLA		
IDENTIFICACION DEL EDIFICIO	nombre común de la edificación: Molinos del Marques de Riscal o La Dehesilla		
Referencia Catastral: Polígono 5 / Parcela 218	Dirección U.T.M.: UTM: X 531542, Y 4705124, Z 410		
Propiedad: PRIVADA. PATRIMONIO RURAL. PARTICULARES	Estilo y época: Molino de mediados del siglo XIX		
FOTOGRAFIAS GENERALES			
			

AYUNTAMIENTO DE ELCIEGO. DILIGENCIA: Para hacer constar que el presente documento constituye el Texto Refundido del Plan General de Ordenación Urbana de Elciego y recoge las condiciones establecidas en la Orden Foral nº 96/2017, del Departamento de Medio Ambiente y Urbanismo de la Diputación Foral de Álava, adoptada el 10 de abril de 2017, por la que se aprobó definitivamente con condiciones el expediente de PGOU de Elciego.

Elciego, a 23 de junio de 2017.

El Secretario-Interventor,

Fdo.: Armando Blanco Martínez

DESCRIPCIÓN	ESTADO DE CONSERVACIÓN
1:General	INTERÉS ARQUITECTÓNICO- RUINA INTERÉS HISTÓRICO -ALTO INTERÉS FUNCIONAL -SIN USO
<p>Se desconoce el año en que empieza a funcionar el complejo molinero, pero en el libro de T. Aguayo, "El regadío tradicional de la Rioja Alavesa", en una nota a pie de página asegura que ya en el siglo XVI existían dos molinos en Elciego: el concejil, al norte de la villa, y otro de iniciativa privada, junto al Ebro, que tomaba sus aguas de la Presa de los Barrancos, en el río Mayor. La traza es diseñada por el maestro Diego Sáenz, vecino de San Román y la obra cuesta 80 ducados. Al año siguiente, el propietario contrata a Martín de Azcárraga, carpintero de Laguardia, para que fabrique la maquinária, dentro de la cual se menciona la cinta del rodete (rueda horizontal) y la linterna (mecanismo propio de la rueda vertical). A comienzos del XVIII se describe la industria harinera como "un molino de cubo, propio de Don Vizente Ruiz de Ubago". Este molino, de iniciativa privada, corresponde al molino de La dehesilla, posteriormente conocido como del Marqués de Riscal, al pertenecer a esta casa a partir de mediados del siglo XIX. Pero por estas fechas solo consta de un edificio molinero con un juego de piedras. En 1744 la estructura del ingenio molinero ya es similar a la que se aprecia actualmente. Pocos años mas tarde , se coloca la piedra blanca en uno de ellos, diversificándose la producción para ganado y para consumo humano. La competencia a comienzos del siglo XIX entre los tres molinos de Elciego (el concejil y los dos privados, la Mezana y La Dehesilla) es muy dura. Se abandona definitivamente en el primer tercio del siglo XX. En la actualidad, el conjunto está formado por dos molinos, separados escasamente 15 m, en el que el de abajo toma las aguas del otro, para terminar el circuito hidráulico desagando en el Ebro. Esta situado en el Término de la Desilla, también conocidos como molinos del Marques de Riscal. Se encuentran ambos en ruinas. La presa se ubica en el río Mayor, Término de los Barrancos, a la altura de la ermita de San Vicente. Es una edificación en sillería homogénea, finamente labrada, ortogonal al cauce, de planta recta, que presenta un estribo en su parte izquierda, la zona donde mas directamente sufre el empuje de las aguas. Aguas arriba presenta un ligero escalonamiento para reforzar la base de la estructura. La superficie superior es un enlosado de bloques biselados en la cara de las aguas y unidos algunos de ellos por un grapado de piedra muy curioso. El canal y regadera comienza algunos metros antes, excavando el terreno, pero perdido ya en toda su longitud debido a la plantación masiva de viña y a la ruina del molino al que nutría. Ya en 1717 hay documentos que la describen como una presa de piedra en donde se recogían las aguas que iban por el río Barrigüelo y se llevaban al molido. El cubo del molino de arriba, de planta trapezoidal y fábrica de sillería se encuentra casi colmatado por tierra. Vierte directamente en un cilindro de unos tres metros de diámetro y seis de profundidad, que actúa como almacén de agua, ayudando a que el agua (debido al peso que le otorga la profundidad del cilindro) entre con más fuerza en el rodete. Este sistema de depósito es bastante moderno, tal vez de la reedificación de mediados del siglo XIX, aunque no hay testimonio documental de ello.</p> <p>Hablamos de un único rodete, aunque ha sido imposible acceder a la estolda, ya que el sitio que queda para la mesa de molienda es demasiado reducido para albergar dos pares de piedras. El interior del molino esta en ruinas. Se trata de un edificio (10,30 m x 7,20 m, mayor que el de abajo) de planta cuadrangular, con buena obra de mampostería y sillería reforzando las esquinas y vanos. Cubierta a un agua, de viguería de troncos de madera y teja. Acceso descentrado en la fachada sur, con un total de 11 ventanas repartidas en los cuatro paños y tres plantas de altura con que cuenta este edificio, que sería la vivienda del molinero.</p> <p>El agua sale por el socaz, un simple canal excavado en el terreno, con algunos mampuestos forrando el cauce, en dirección sur, y entra directamente (sin depósito alguno) a la estolda del molino de abajo. Este edificio de menores dimensiones (7,4x5,5 m, sin espacio para vivienda), es similar en fábrica, con acceso desde el norte. Parece que tenía un solo rodete y juego de piedras, pero es de difícil comprobación, debido al nivel de contaminación de la estolda y a la total ruina de la sala de molienda. El agua sale nuevamente en dirección sur mediante un arco de medio punto, finalizando su recorrido a unos 15 m, en el Ebro.</p> <p>El conjunto se completa con una edificación similar en fábrica y dimensiones al de este molino, cuya función debió de ser de granero o almacén.</p>	

AYUNTAMIENTO DE ELCIEGO. DILIGENCIA: Para hacer constar que el presente documento constituye el Texto Refundido del Plan General de Ordenación Urbana de Elciego y recoge las condiciones establecidas en la Orden Foral nº 96/2017, del Departamento de Medio Ambiente y Urbanismo de la Diputación Foral de Álava, adoptada el 10 de abril de 2017, por la que se aprobó definitivamente con condiciones el expediente de PGOU de Elciego.

Elciego, a 23 de junio de 2017.

El Secretario-Interventor,

Fdo.: Armando Blanco Martínez

2: Elementos de especial protección		
Toda la construcción	ARQUITECTÓNICO HISTÓRICO FUNCIONAL	RUINA ALTO SIN USO
GRADO DE PROTECCION IV		OBRAS PERMITIDAS.
1:General. Protección conforme a la Ley 7/1990 de 3 de julio, de patrimonio Cultural Vasco, Decreto 317/2002,y Plan General de Ordenación Urbana de Elciego.	Tipo de intervención: RESTAURACIÓN CIENTÍFICA Y CONSERVADORA, CONSERVACIÓN Y ORNATO, CONSOLIDACIÓN, DEMOLICIÓN, REEDIFICACIÓN, REFORMA Y AMPLIACIÓN	
FOTOGRAFIAS DETALLE		

AYUNTAMIENTO DE ELCIEGO. DILIGENCIA: Para hacer constar que el presente documento constituye el Texto Refundido del Plan General de Ordenación Urbana de Elciego y recoge las condiciones establecidas en la Orden Foral nº 96/2017, del Departamento de Medio Ambiente y Urbanismo de la Diputación Foral de Álava, adoptada el 10 de abril de 2017, por la que se aprobó definitivamente con condiciones el expediente de PGOU de Elciego.

Elciego, a 23 de junio de 2017.

El Secretario-Interventor,

Fdo.: Armando Blanco Martínez


AYUNTAMIENTO DE ELCIEGO. DILIGENCIA: Para hacer constar que el presente documento constituye el Texto Refundido del Plan General de Ordenación Urbana de Elciego y recoge las condiciones establecidas en la Orden Foral nº 96/2017, del Departamento de Medio Ambiente y Urbanismo de la Diputación Foral de Álava, adoptada el 10 de abril de 2017, por la que se aprobó definitivamente con condiciones el expediente de PGOU de Elciego.

Elciego, a 23 de junio de 2017.

El Secretario-Interventor,

Fdo.: Armando Blanco Martínez



FICHA INDIVIDUALIZADA			
Catálogo de Protección: ELEMENTOS MENORES RECOGIDOS EN EL INVENTARIO DE LA CUADRILLA DE LAGUARDIA-RIOJA ALAVESA			FICHA Nº 89
MUNICIPIO	LOCALIDAD	Protección	GRADO IV
ELCIEGO	PARAJE LA TEJERA		
IDENTIFICACION DEL EDIFICIO	nombre común de la edificación: Molino La Mezana o El Mocho		
Referencia Catastral: Polígono 5 / Parcela 287	Dirección U.T.M.: UTM: X 532728, Y 4705829, Z 398		
Propiedad: PRIVADA. PATRIMONIO RURAL. PARTICULARES	Estilo y época: Molino de mediados del siglo XIX		
FOTOGRAFIAS GENERALES			
			

AYUNTAMIENTO DE ELCIEGO. DILIGENCIA: Para hacer constar que el presente documento constituye el Texto Refundido del Plan General de Ordenación Urbana de Elciego y recoge las condiciones establecidas en la Orden Foral nº 96/2017, del Departamento de Medio Ambiente y Urbanismo de la Diputación Foral de Álava, adoptada el 10 de abril de 2017, por la que se aprobó definitivamente con condiciones el expediente de PGOU de Elciego.

Elciego, a 23 de junio de 2017.

El Secretario-Interventor,

Fdo.: Armando Blanco Martínez

DESCRIPCIÓN		ESTADO DE CONSERVACIÓN	
1:General Restos de edificio molinar completamente arruinado, ubicado en el término que llaman La Mezana, a orillas del río Ebro, en el extremo Sur de la jurisdicción de Elciego. Únicamente se aprecian restos de un paño con dos hojas de fábrica, la exterior en sillería y la interior de mampostería, con marcas de esquinales que hacen pensar en una planta cuadrangular. En la inmediaciones se observan algunas alineaciones de piedra que bien pudieran haber sido las líneas del canal. El molino está situado a escasos 20 metros del río, por lo que no es posible determinar la existencia de cubo o depósito de almacenamiento de agua. Mas bien nos inclinamos por la presencia de un cubo-presa en el Ebro, hecho a modo de “malecón” o amontonamiento de piedras para encauzar el caudal hacia el molino. El nivel de las aguas del río haría el resto. Esta ubicación, en terreno pantanoso, determinó que la vivienda y el corral asociados al molino (ELC-44 y ELC-45), se encuentren más alejados de esta insalubre situación, al otro lado del camino, en zona alta. Este complejo molinar era el mas potente y moderno de Elciego, con tres pares de piedras movidas por sistema regolfo. Es Jose María de Santos, vecino de la villa, el artífice y primer propietario, tras pactar con el concejo una renta anual y vitalicia de 600 reales en concepto de perjuicios para con el molino concejil ("Ruedas y molinos de Alava" de Carlos Martín). Poco tiempo después, J.M. Santos vende el molino a Miguel de Elguea, vecino y molinero de Elciego. A su muerte, su viuda y sus hijas heredan el complejo, que lo van arrendando hasta llegar a 1847, fecha en la que el contrato de alquiler se torna muy curioso ya que será la viuda de Elguea, María Matías Pradera, e Ignacio Gómez, rematante, quienes exploten a medias la producción, así como el reparto de gastos (A.H.P.A.). Este sistema va a durar muy poco tiempo ya que María Matías, acuciada por problemas económicos, va a vender su parte al molinero Rufino Loriz, de La Puebla: “la mitad del molino de la Mezana titulado del Mocho jurisdicción de la de Elciego, la cual se compone de la piedra primera y mitad de la de en medio entrando la pesquera del centro y mitad de la casa” (A.H.P.A.). La propiedad se diversifica de nuevo a la muerte de R. Loriz, repartiéndose en ocho desiguales partes distintas entre su viuda e hijos. Además, la viuda Micaela Ayala irá permutando sus opciones en este molino por otras en el molino de San Bartolomé, Laguardia. Podemos hablar en estos momentos de una propiedad asociativa. No se concentra de nuevo la titularidad hasta 1860, fecha en la que Victor Diaz de Greñu, molinero y vecino de Leza y que tenía en arriendo una piedra en la Mezana, compra los dos tercios restantes (A.H.P.A.).		INTERÉS ARQUITECTÓNICO - RUINA INTERÉS HISTÓRICO -ALTO INTERÉS FUNCIONAL -SIN USO	
2: Elementos de especial protección			
Toda la construcción		ARQUITECTÓNICO HISTÓRICO FUNCIONAL	RUINA ALTO SIN USO
GRADO DE PROTECCION IV		OBRAS PERMITIDAS.	
1:General. Protección conforme a la Ley 7/1990 de 3 de julio, de patrimonio Cultural Vasco, Decreto 317/2002,y Plan General de Ordenación Urbana de Elciego.		Tipo de intervención: RESTAURACIÓN CIENTÍFICA Y CONSERVADORA, CONSERVACIÓN Y ORNATO, CONSOLIDACIÓN, DEMOLICIÓN, REEDIFICACIÓN, REFORMA, AMPLIACIÓN Y NUEVA PLANTA	
FOTOGRAFÍAS DETALLE			

AYUNTAMIENTO DE ELCIEGO. DILIGENCIA: Para hacer constar que el presente documento constituye el Texto Refundido del Plan General de Ordenación Urbana de Elciego y recoge las condiciones establecidas en la Orden Foral nº 96/2017, del Departamento de Medio Ambiente y Urbanismo de la Diputación Foral de Álava, adoptada el 10 de abril de 2017, por la que se aprobó definitivamente con condiciones el expediente de PGOU de Elciego.

Elciego, a 23 de junio de 2017.

El Secretario-Interventor,

Fdo.: Armando Blanco Martínez

FICHA INDIVIDUALIZADA			
Catálogo de Protección: ELEMENTOS MENORES RECOGIDOS EN EL INVENTARIO DE LA CUADRILLA DE LAGUARDIA-RIOJA ALAVESA			FICHA Nº 90
MUNICIPIO	LOCALIDAD	Protección	GRADO III
ELCIEGO	ELCIEGO		
IDENTIFICACION DEL EDIFICIO	nombre común de la edificación: Puente		
Referencia Catastral: Polígono 6 / Parcela 366	Dirección U.T.M.: C/ Torrea 1A - UTM: X 531363, Y 4706819, Z 433.		
Propiedad: PRIVADA. PATRIMONIO RURAL. PARTICULARES	Estilo y época: Del siglo XVIII		
FOTOGRAFIAS GENERALES			
			

AYUNTAMIENTO DE ELCIEGO. DILIGENCIA: Para hacer constar que el presente documento constituye el Texto Refundido del Plan General de Ordenación Urbana de Elciego y recoge las condiciones establecidas en la Orden Foral nº 96/2017, del Departamento de Medio Ambiente y Urbanismo de la Diputación Foral de Álava, adoptada el 10 de abril de 2017, por la que se aprobó definitivamente con condiciones el expediente de PGOU de Elciego.

Elciego, a 23 de junio de 2017.

El Secretario-Interventor,

Fdo.: Armando Blanco Martínez

DESCRIPCIÓN		ESTADO DE CONSERVACIÓN	
1:General		INTERÉS ARQUITECTÓNICO, HISTÓRICO Y/O FUNCIONAL	
Puente situado sobre el río Mayor, en la salida de Elciego hacia cenicero, al lado de las bodegas Marqués de Riscal. Es muy difícil acceder al lecho del río, que colmata con su arrastre la cimentación del puente y la mayor parte de sus estribos. Una imposta de nivel marca el inicio de la bóveda, de sillería que disminuye de tamaño conforme progresa la plementería, uniforme con roscas y tímpano, formado por una hilada de gran tamaño tangente a la clave, que actúa como marca de nivel para la vía, completamente reformada en la actualidad por su uso como carretera. Han desaparecido los pretilos originales. Tampoco hay restos de manguardias. No se conserva ningún indicio documental de su fecha de construcción, ni de su misma existencia. Agustín Azkárate y Victorino Palacios datan este puente en los últimos años del siglo XVIII.		ARQUITECTÓNICO HISTÓRICO FUNCIONAL	ALTO ALTO EN USO
2: Elementos de especial protección			
Toda la construcción		ARQUITECTÓNICO HISTÓRICO FUNCIONAL	ALTO ALTO EN USO
GRADO DE PROTECCION III		OBRAS PERMITIDAS.	
1:General. Protección conforme a la Ley 7/1990 de 3 de julio, de patrimonio Cultural Vasco, Decreto 317/2002,y Plan General de Ordenación Urbana de Elciego.		Tipo de intervención: RESTAURACIÓN CIENTÍFICA Y CONSERVADORA, CONSERVACIÓN Y ORNATO, CONSOLIDACIÓN, DEMOLICIÓN PARCIAL, REFORMA Y REEDIFICACIÓN	
FOTOGRAFIAS DETALLE			

AYUNTAMIENTO DE ELCIEGO. DILIGENCIA: Para hacer constar que el presente documento constituye el Texto Refundido del Plan General de Ordenación Urbana de Elciego y recoge las condiciones establecidas en la Orden Foral nº 96/2017, del Departamento de Medio Ambiente y Urbanismo de la Diputación Foral de Álava, adoptada el 10 de abril de 2017, por la que se aprobó definitivamente con condiciones el expediente de PGOU de Elciego.

Elciego, a 23 de junio de 2017.

El Secretario-Interventor,

Fdo.: Armando Blanco Martínez

FICHA INDIVIDUALIZADA			
Catálogo de Protección: ELEMENTOS MENORES RECOGIDOS EN EL INVENTARIO DE LA CUADRILLA DE LAGUARDIA-RIOJA ALAVESA			FICHA Nº 91
MUNICIPIO	LOCALIDAD	Protección	GRADO IV
ELCIEGO	PARAJE DEHESILLA		
IDENTIFICACION DEL EDIFICIO	nombre común de la edificación: Tejera		
Referencia Catastral: Polígono 5 / Parcela 362	Dirección U.T.M.: UTM: X 531688, Y 4705667, Z 427		
Propiedad: PRIVADA. PATRIMONIO RURAL. PARTICULARES	Estilo y época: Año 1.665		
FOTOGRAFIAS GENERALES			
			

AYUNTAMIENTO DE ELCIEGO. DILIGENCIA: Para hacer constar que el presente documento constituye el Texto Refundido del Plan General de Ordenación Urbana de Elciego y recoge las condiciones establecidas en la Orden Foral nº 96/2017, del Departamento de Medio Ambiente y Urbanismo de la Diputación Foral de Álava, adoptada el 10 de abril de 2017, por la que se aprobó definitivamente con condiciones el expediente de PGOU de Elciego.

Elciego, a 23 de junio de 2017.

El Secretario-Interventor,

Fdo.: Armando Blanco Martínez

DESCRIPCIÓN		ESTADO DE CONSERVACIÓN	
		INTERÉS ARQUITECTÓNICO - RUINA INTERÉS HISTÓRICO -ALTO INTERÉS FUNCIONAL -SIN USO	
1:General			
<p>Construcción del año "ante quem" 1665, adosada a talud en su lado este. De planta cuadrangular y fábrica de mampostería regularizada en hiladas y reforzada en las esquinas por sillarejos de mayor tamaño. se sitúa en el camino de La Desilla, al sur del núcleo de Elciego. La fachada oeste, de mayor alzado, supuestamente alberga las bocas, no pudiéndose apreciar nada por el derrumbe en la base. Se aprecian restos de dos contrafuertes laterales. Además se aprecian impostas que marcan tres grosores de muro diferentes, decrecientes conforme el paño gana altura. En la esquina sureste se aprecia el arranque de otro contrafuerte y un rebaje en el paño, que marca el acceso a la cámara de cocción. La parte interior (con altura aproximada de 7 m) aparece forrada por ladrillo, para mantener la temperatura. De la cámara de combustión no se aprecia nada por el escombros existente. No quedan restos de la cubierta ni de la construcción anexa relacionada con la actividad, únicamente cascotes de producción. Sin embargo se sabe que tuvo un cierre o tejado de cabrios y teja. El conjunto se completaba con una casilla para vivienda de los tejeros en época de hornadas, almacén y las "heras", donde se amasaba la arcilla con agua y se secaban al sol. El aporte de agua se recibía de la regadera que partía de la presa de Rubialga, al norte de la villa. El funcionamiento de la tejera no difiere de lo que ocurre en otras villas. El tejero se compromete con el Concejo a realizar una serie de hornadas en un plazo prefijado, estableciéndose también la cantidad de ladrillo y teja que va en cada una. En algunas ocasiones, la tejera se utilizaba para hacer cal, como consta en al menos 1665 1690. La documentación encontrada hasta el año 1780 indica que no hubo grandes intervenciones que hagan pensar en una reconstrucción, traslado o cambio de fisionomía arquitectónica.</p>			
2: Elementos de especial protección			
--			
GRADO DE PROTECCION IV		OBRAS PERMITIDAS.	
1:General.		Tipo de intervención: RESTAURACIÓN CIENTÍFICA Y CONSERVADORA, CONSERVACIÓN Y ORNATO, CONSOLIDACIÓN, DEMOLICIÓN, REEDIFICACIÓN, REFORMA, AMPLIACIÓN Y NUEVA PLANTA	
Protección conforme a la Ley 7/1990 de 3 de julio, de patrimonio Cultural Vasco, Decreto 317/2002,y Plan General de Ordenación Urbana de Elciego.			
ESQUEMA			
			

AYUNTAMIENTO DE ELCIEGO. DILIGENCIA: Para hacer constar que el presente documento constituye el Texto Refundido del Plan General de Ordenación Urbana de Elciego y recoge las condiciones establecidas en la Orden Foral nº 96/2017, del Departamento de Medio Ambiente y Urbanismo de la Diputación Foral de Álava, adoptada el 10 de abril de 2017, por la que se aprobó definitivamente con condiciones el expediente de PGOU de Elciego.

Elciego, a 23 de junio de 2017.

El Secretario-Interventor,

Fdo.: Armando Blanco Martínez

FICHA INDIVIDUALIZADA			
Catálogo de Protección: ELEMENTOS MENORES RECOGIDOS EN EL INVENTARIO DE LA CUADRILLA DE LAGUARDIA-RIOJA ALAVESA			FICHA Nº 92
MUNICIPIO	LOCALIDAD	Protección	GRADO III
ELCIEGO	PARAJE HUERTAS		
IDENTIFICACION DEL EDIFICIO	nombre común de la edificación: Puente del Pasadero		
Referencia Catastral: Polígono 1 / Cruce de caminos	Dirección U.T.M.: UTM: X 531587, Y 4707685, Z 443.		
Propiedad: PRIVADA. PATRIMONIO RURAL. PARTICULARES	Estilo y época: Siglo XVII		
FOTOGRAFIAS GENERALES			
--			
DESCRIPCIÓN		ESTADO DE CONSERVACIÓN	
1:General		INTERÉS ARQUITECTÓNICO, HISTÓRICO Y/O FUNCIONAL	
Construcción sobre el río Rubialga, del siglo XVII, actualmente esta reformado. Es la construcción mas antigua, constatada, de fábrica y arco de piedra que se encuentra en Elciego. Actualmente es una plancha prefabricada de hormigón que se apoya sobre los antiguos estribos o machones de sillería. Muy poco queda de la fábrica original, que data de 1700. Se sitúa en el camino que llevaba a Laguardia, en el término de Carralaguardia, muy cerca del desaparecido molino de la Villa, a las afueras septentrionales del núcleo urbano de Elciego. Hay constancia de reparaciones en 1.702, por el mal estado del puente que amenazaba ruina por la pérdida de una clave del arco.		ARQUITECTÓNICO HISTÓRICO FUNCIONAL	RESTOS. REFORMADO ALTO EN USO
2: Elementos de especial protección			
--			
GRADO DE PROTECCION III		OBRAS PERMITIDAS.	
1:General. Protección conforme a la Ley 7/1990 de 3 de julio, de patrimonio Cultural Vasco, Decreto 317/2002,y Plan General de Ordenación Urbana de Elciego.		Tipo de intervención: RESTAURACIÓN CIENTÍFICA Y CONSERVADORA, CONSERVACIÓN Y ORNATO, CONSOLIDACIÓN, DEMOLICIÓN PARCIAL, REEDIFICACIÓN, REFORMA Y AMPLIACIÓN	
FOTOGRAFIAS DETALLE			

AYUNTAMIENTO DE ELCIEGO. DILIGENCIA: Para hacer constar que el presente documento constituye el Texto Refundido del Plan General de Ordenación Urbana de Elciego y recoge las condiciones establecidas en la Orden Foral nº 96/2017, del Departamento de Medio Ambiente y Urbanismo de la Diputación Foral de Álava, adoptada el 10 de abril de 2017, por la que se aprobó definitivamente con condiciones el expediente de PGOU de Elciego.

Elciego, a 23 de junio de 2017.

El Secretario-Interventor,

Fdo.: Armando Blanco Martínez